

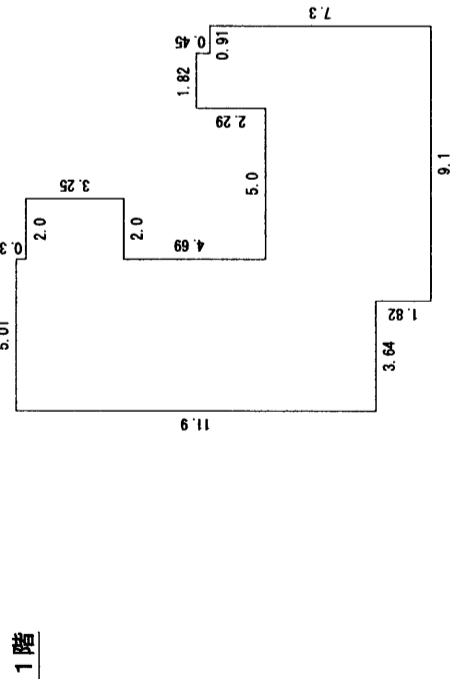
請求部	所在	福岡市南区井尻四丁目				地番	824番		
出力縮尺	1/600	精度区分	座標系番号又は記号	分類	地図に準ずる図面		種類	旧土地台帳附属地図	
作成年月日				備付年月日(原図)			補記事項		

建築物平面図

各階平面図

家屋番号 824番

建物の所在 福岡市南区井尻四丁目824番地

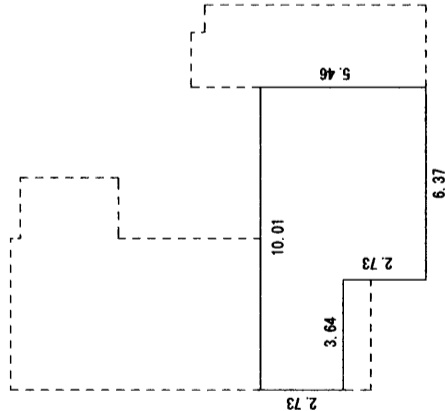


求積表

5.01	×	8.26	=	41.3826
2.0	×	3.25	=	6.5000
1.82	×	0.45	=	0.8190
2.73	×	1.84	=	5.0232
12.74	×	3.64	=	46.3736
9.1	×	1.82	=	16.5620
計				116.6604

床面積 116.66㎡

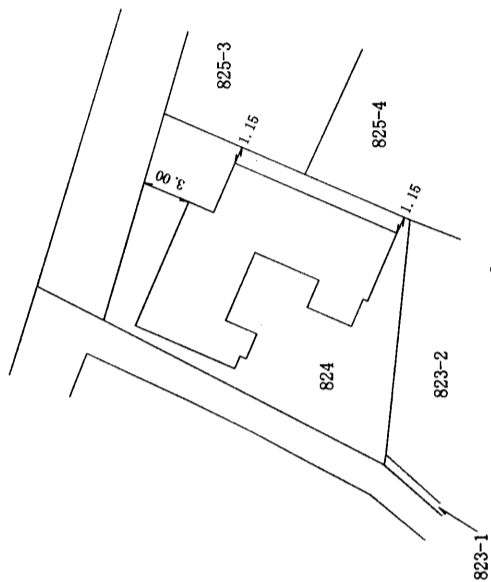
2階



求積表

6.37	×	5.46	=	34.7802
3.64	×	2.73	=	9.9372
計				44.7174

床面積 44.71㎡



* 単位 : m

作成者

福岡市東区筥松二丁目29番11号
土地家屋調査士 山川 慎哉

(平成27年7月7日作成)

縮尺 1/250

申請人

池田 ヒサ子

縮尺

1/500