

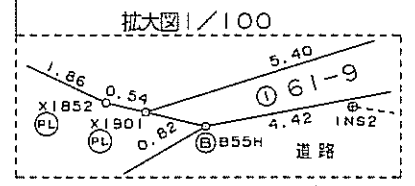
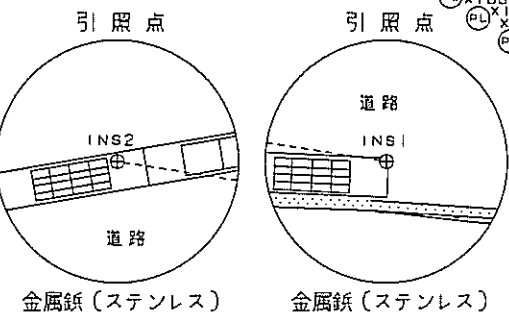
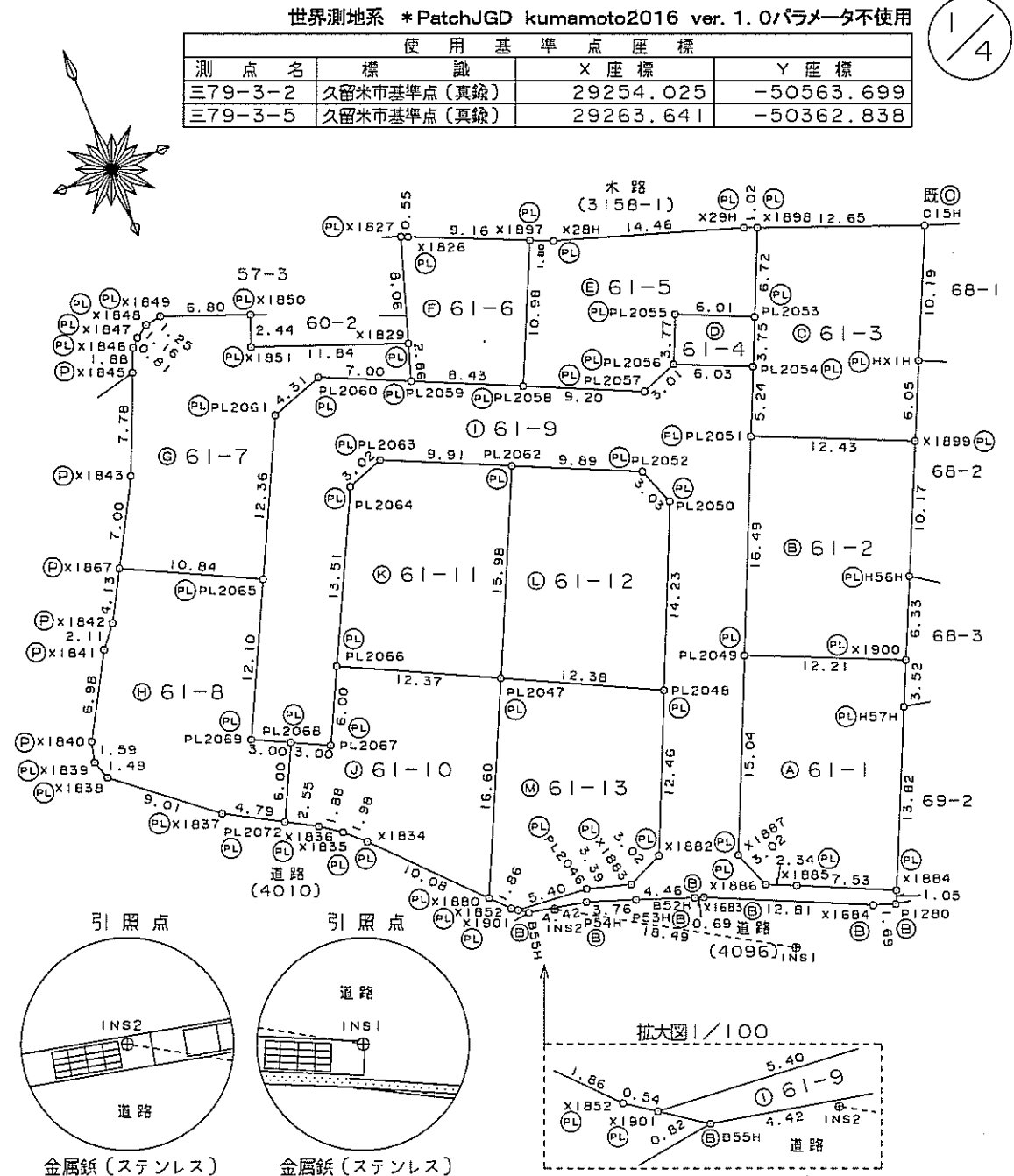
求積表

地番	㉔ 61-1				
NO	X _n	Y _n	Y _{n+1} -Y _{n-1}	X _n (Y _{n+1} -Y _{n-1})	
PL2049	29430.177	-50461.082	17.238	507317.391126	
X1900	29425.258	-50449.908	9.714	285836.956212	
H57H	29422.059	-50451.368	-7.181	-211279.805679	
X1884	29409.482	-50457.089	-12.563	-369471.322366	
X1885	29412.623	-50463.931	-8.977	-264037.116671	
X1886	29413.591	-50466.066	-3.215	-94564.695065	
X1887	29416.415	-50467.146	4.984	146611.412360	
合計				-412.819917	
合計面積					206.4099585
地積					206.40 m ²

地番	㉕ 61-2				
NO	X _n	Y _n	Y _{n+1} -Y _{n-1}	X _n (Y _{n+1} -Y _{n-1})	
PL2051	29445.270	-50454.430	18.027	530809.882290	
X1899	29440.270	-50443.055	7.151	210527.370770	
H56H	29431.017	-50447.279	-6.853	-201690.759501	
X1900	29425.258	-50449.908	-13.803	-406156.836174	
PL2049	29430.177	-50461.082	-4.522	-133083.260394	
合計				-406.396991	
合計面積					203.1984955
地積					203.19 m ²

地番	㉖ 61-3				
NO	X _n	Y _n	Y _{n+1} -Y _{n-1}	X _n (Y _{n+1} -Y _{n-1})	
X1898	29459.646	-50448.086	14.497	427076.488062	
G15H	29455.043	-50436.307	7.544	222208.844392	
HX1H	29445.775	-50440.542	-6.748	-198700.089700	
X1899	29440.270	-50443.055	-13.888	-408866.469760	
PL2051	29445.270	-50454.430	-9.256	-272545.419120	
PL2054	29450.065	-50452.311	3.626	106785.935690	
PL2053	29453.497	-50450.804	4.225	124441.024825	
合計				-400.314389	
合計面積					200.1571945
地積					200.15 m ²

求積法：直角座標法



引照点座標			
測点名	標識	X座標	Y座標
INS1	金属板(ステンレス)	29408.328	-50465.724
INS2	金属板(ステンレス)	29417.875	-50481.563

境界標の種類	
既	既設コンクリート杭
PL	金属プレート
⊕	金属鉄
⊙	プラスチック杭

測量年月日 平成29年5月30日

報告書番号 1700032

作成者 久留米市城南町22番地10 西村 俊明 (平成29年5月30日作成)
 土地家屋調査士 (福岡県土地家屋調査士会)

申請人 株式会社 西和不動産 代表取締役 赤司 昭雄

縮尺 1/500

地番 61-1ないし61-13

地積測量図

土地の所在 久留米市三漕町高三漕字塚崎東畑

2/4

世界測地系・平面直角座標系Ⅱ

地番	㊸ 61-7			
NO	X _n	Y _n	Y _{n+1} -Y _{n-1}	X _n (Y _{n+1} -Y _{n-1})
X1850	29467.980	-50485.959	5.466	161071.978680
X1851	29465.707	-50486.843	10.177	299872.500139
X1829	29461.488	-50475.782	10.188	300153.639744
PL2059	29458.760	-50476.655	-7.234	-213104.669840
PL2060	29461.679	-50483.016	-10.430	-307285.311970
PL2061	29460.247	-50487.085	-9.552	-281404.279344
PL2065	29449.173	-50492.568	-15.189	-447303.488697
X1867	29453.991	-50502.274	-6.298	-185501.235318
X1843	29460.100	-50498.866	6.447	189929.264700
X1845	29467.261	-50495.827	3.784	111504.115624
X1846	29468.992	-50495.082	1.314	38722.255488
X1847	29469.571	-50494.513	1.539	45353.669769
X1848	29470.206	-50493.543	2.204	64952.334024
X1849	29470.412	-50492.309	7.584	223503.604608
合計				-464.377607
合計面積				232.1888035
地積				232.18 m ²

地番	㊸ 61-4			
NO	X _n	Y _n	Y _{n+1} -Y _{n-1}	X _n (Y _{n+1} -Y _{n-1})
PL2055	29455.934	-50456.299	7.023	206869.024482
PL2053	29453.497	-50450.804	3.988	117460.546036
PL2054	29450.065	-50452.311	-7.023	-206827.806495
PL2056	29452.491	-50457.827	-3.988	-117456.534108
合計				-45.229915
合計面積				22.6149575
地積				22.61 m ²

地番	㊸ 61-8			
NO	X _n	Y _n	Y _{n+1} -Y _{n-1}	X _n (Y _{n+1} -Y _{n-1})
X1867	29453.991	-50502.274	11.716	345082.958556
PL2065	29449.173	-50492.568	4.343	127897.758339
PL2069	29438.326	-50497.931	-2.674	-78718.083724
PL2068	29436.990	-50495.242	0.030	883.109700
PL2072	29431.614	-50497.901	-6.816	-200605.881024
X1837	29433.990	-50502.058	-11.100	-326717.289000
X1838	29439.729	-50509.001	-7.399	-217824.554871
X1839	29441.149	-50509.457	-0.079	-2325.850771
X1840	29442.695	-50509.080	3.834	112883.292630
X1841	29448.760	-50505.623	4.796	141236.252960
X1842	29450.388	-50504.284	3.349	98629.349412
合計				-421.062207
合計面積				210.5311035
地積				210.53 m ²

地番	㊸ 61-5			
NO	X _n	Y _n	Y _{n+1} -Y _{n-1}	X _n (Y _{n+1} -Y _{n-1})
X1897	29465.237	-50464.422	6.216	183155.913192
X28H	29464.512	-50462.779	15.388	453399.910656
X29H	29460.016	-50449.034	14.693	432856.015088
X1898	29459.646	-50448.086	-1.770	-52143.573420
PL2053	29453.497	-50450.804	-8.213	-241901.570861
PL2055	29455.934	-50456.299	-7.023	-206869.024482
PL2056	29452.491	-50457.827	-4.340	-127823.810940
PL2057	29451.412	-50460.639	-11.168	-328913.369216
PL2058	29455.251	-50468.995	-3.783	-111429.214533
合計				-331.275484
合計面積				165.6377420
地積				165.63 m ²

地番	㊸ 61-6			
NO	X _n	Y _n	Y _{n+1} -Y _{n-1}	X _n (Y _{n+1} -Y _{n-1})
X1827	29469.159	-50473.304	2.984	87935.970456
X1826	29468.935	-50472.798	8.882	261743.080670
X1897	29465.237	-50464.422	3.803	112056.296311
PL2058	29455.251	-50468.995	-12.233	-360326.085483
PL2059	29458.760	-50476.655	-6.787	-199936.604120
X1829	29461.488	-50475.782	3.351	98725.446288
合計				-198.104122
合計面積				99.0520610
地積				99.05 m ²

求積法：直角座標法

作成者 土地家屋調査士 久留米市城南町22番地10 西村 俊明 (平成29年5月30日作成)

申請人 株式会社 西和不動産 代表取締役 赤司 昭雄

縮尺 1/

地番 61-1ないし61-13

地積測量図

土地の所在 久留米市三漕町高三漕字塚崎東畑

3/4

世界測地系・平面直角座標系Ⅱ

地番	㊶ 61-10			
NO	X _n	Y _n	Y _{n+1} -Y _{n-1}	X _n (Y _{n+1} -Y _{n-1})
PL2066	29441.031	-50489.882	13.751	404843.617281
PL2047	29435.544	-50478.800	4.037	118831.291128
X1880	29420.514	-50485.845	-13.916	-409415.872824
X1834	29427.889	-50492.716	-8.308	-244486.901812
X1835	29429.247	-50494.153	-2.967	-87316.575849
X1836	29430.347	-50495.683	-3.748	-110304.940556
PL2072	29431.614	-50497.901	0.441	12979.341774
PL2068	29436.990	-50495.242	5.350	157487.896500
PL2067	29435.655	-50492.551	5.360	157775.110800
合計				-392.966442
合計面積				196.4832210
地積				196.48 m ²

地番	㊶ 61-9			
NO	X _n	Y _n	Y _{n+1} -Y _{n-1}	X _n (Y _{n+1} -Y _{n-1})
X1901	29418.841	-50484.136	4.706	138445.065746
PL2046	29418.385	-50478.760	8.629	253851.244165
X1883	29417.426	-50475.507	6.019	177063.487094
X1882	29418.647	-50472.741	7.798	229406.609306
PL2048	29430.050	-50467.709	10.775	317108.788750
PL2050	29443.065	-50461.966	4.670	137499.113550
PL2052	29445.903	-50463.039	-10.062	-296284.675986
PL2062	29450.017	-50472.028	-17.996	-529982.505932
PL2063	29454.150	-50481.035	-11.856	-349208.402400
PL2064	29453.141	-50483.884	-8.847	-260571.938427
PL2066	29441.031	-50489.882	-8.667	-255165.415677
PL2067	29435.655	-50492.551	-5.360	-157775.110800
PL2068	29436.990	-50495.242	-5.380	-158371.006200
PL2069	29438.326	-50497.931	2.674	78718.083724
PL2065	29449.173	-50492.568	10.846	319405.730358
PL2061	29460.247	-50487.085	9.552	281404.279344
PL2060	29461.679	-50483.016	10.430	307285.311970
PL2059	29458.760	-50476.655	14.021	413041.273960
PL2058	29455.251	-50468.995	16.016	471755.300016
PL2057	29451.412	-50460.639	11.168	328913.369216
PL2056	29452.491	-50457.827	8.328	245280.345048
PL2054	29450.065	-50452.311	3.397	100041.870805
PL2051	29445.270	-50454.430	-8.771	-258264.463170
PL2049	29430.177	-50461.082	-12.716	-374234.130732
X1887	29416.415	-50467.146	-4.984	-146611.412360
X1886	29413.591	-50466.066	3.215	94564.695065
X1885	29412.623	-50463.931	8.977	264037.116671
X1884	29409.482	-50457.089	6.409	188485.370138
P1280	29408.530	-50457.522	-2.026	-59581.681780
X1684	29409.083	-50459.115	-13.229	-389052.759007
X1683	29414.442	-50470.751	-12.288	-361444.663296
B52H	29414.678	-50471.403	-4.843	-142455.285554
P53H	29416.217	-50475.594	-7.737	-227593.270929
P54H	29417.476	-50479.140	-7.872	-231574.371072
B55H	29418.368	-50483.466	-4.996	-146974.166528
合計				-1161.795076
合計面積				580.8975380
地積				580.89 m ²

地番	㊶ 61-11			
NO	X _n	Y _n	Y _{n+1} -Y _{n-1}	X _n (Y _{n+1} -Y _{n-1})
PL2062	29450.017	-50472.028	2.235	65820.787995
PL2047	29435.544	-50478.800	-17.854	-525542.202576
PL2066	29441.031	-50489.882	-5.084	-149678.201604
PL2064	29453.141	-50483.884	8.847	260571.938427
PL2063	29454.150	-50481.035	11.856	349208.402400
合計				-380.724642
合計面積				190.3623210
地積				190.36 m ²

地番	㊶ 61-12			
NO	X _n	Y _n	Y _{n+1} -Y _{n-1}	X _n (Y _{n+1} -Y _{n-1})
PL2062	29450.017	-50472.028	15.761	464161.717937
PL2052	29445.903	-50463.039	10.062	296284.675986
PL2050	29443.065	-50461.966	-4.670	-137499.113550
PL2048	29430.050	-50467.709	-16.834	-495425.461700
PL2047	29435.544	-50478.800	-4.319	-127132.114536
合計				-389.704137
合計面積				194.8520685
地積				194.85 m ²

求積法：直角座標法

作成者	久留米市城南町22番地10	申請人	株式会社 西和不動産	縮尺	1/
	西村 俊明		代表取締役 赤司 昭雄		
	(平成29年5月30日作成)				

(福岡県土地家屋調査士会)

地番 61-1ないし61-13

地積測量図

世界測地系・平面直角座標系Ⅱ

土地の所在 久留米市三漕町高三漕字塚崎東畑

4/4

地番	M 61-13			
NO	X _n	Y _n	Y _{n+1} -Y _{n-1}	X _n (Y _{n+1} -Y _{n-1})
PL2047	29435.544	-50478.800	18.136	533843.025984
PL2048	29430.050	-50467.709	6.059	178316.672950
X1882	29418.647	-50472.741	-7.798	-229406.609306
X1883	29417.426	-50475.507	-6.019	-177063.487094
PL2046	29418.385	-50478.760	-8.629	-253851.244165
X1901	29418.841	-50484.136	-5.818	-171158.816938
X1852	29419.154	-50484.578	-1.709	-50277.334186
X1880	29420.514	-50485.845	5.778	169991.729892
			合計	-393.937137
			合計面積	196.9685685
			地積	196.96 m ²

求積法：直角座標法

地番	面積
(A) 61-1	206.4099585 m ²
(B) 61-2	203.1984955 m ²
(C) 61-3	200.1571945 m ²
(D) 61-4	22.6149575 m ²
(E) 61-5	165.6377420 m ²
(F) 61-6	99.0520610 m ²
(G) 61-7	232.1888035 m ²
(H) 61-8	210.5311035 m ²
(I) 61-9	580.8975380 m ²
(J) 61-10	196.4832210 m ²
(K) 61-11	190.3623210 m ²
(L) 61-12	194.8520685 m ²
(M) 61-13	196.9685685 m ²
合計面積	2699.3540330 m ²

作成者
土地家屋調査士

久留米市城南町22番地10
西村 俊明

(平成29年5月30日作成)

申請人

株式会社 西和不動産
代表取締役 赤司 昭雄

縮尺 1/

求積表

地番	㊤ 241-1			
NO	X _n	Y _n	Y _{n+1} -Y _{n-1}	X _n (Y _{n+1} -Y _{n-1})
X2025	29410.005	-50473.360	-0.031	-911.710155
X1918	29409.773	-50472.783	6.761	198839.475253
X1919	29406.970	-50466.599	5.637	165767.089890
H6H	29405.907	-50467.146	-4.049	-119064.517443
H5H	29403.181	-50470.648	-5.199	-152867.138019
H4H	29401.563	-50472.345	-3.194	-93908.592222
H3H	29399.625	-50473.842	-5.631	-165549.288375
H2H	29391.964	-50477.976	-9.375	-275549.662500
H1H	29381.594	-50483.217	-7.835	-230204.788990
CB39H	29383.338	-50485.811	-9.491	-278877.260958
X1923	29389.230	-50492.708	1.570	46141.091100
X2027	29400.176	-50484.241	12.071	354889.524496
X2026	29397.394	-50480.637	11.489	337746.659666
X1920	29407.586	-50472.752	7.277	213999.003322
合計				-449.885065
合計面積				224.9425325
地積				224.94 m ²

地番	㊤ 241-3			
NO	X _n	Y _n	Y _{n+1} -Y _{n-1}	X _n (Y _{n+1} -Y _{n-1})
X2025	29410.005	-50473.360	1.696	49879.368480
X1920	29407.586	-50472.752	-7.277	-213999.003322
X2026	29397.394	-50480.637	-11.489	-337746.659666
X2027	29400.176	-50484.241	-12.965	-381173.281840
X2028	29407.407	-50493.602	-7.444	-218908.737708
X1911	29408.812	-50491.685	4.803	141250.524036
X1912	29410.680	-50488.799	4.342	127701.172560
G15H	29411.532	-50487.343	2.663	78322.909716
G27H	29412.029	-50486.136	2.314	68059.435106
G28H	29412.442	-50485.029	2.254	66295.644268
X1913	29412.546	-50483.882	5.101	150033.397146
X1914	29412.207	-50479.928	7.209	212032.600263
X1915	29411.255	-50476.673	5.480	161173.677400
X1916	29410.443	-50474.448	3.313	97436.797659
合計				-357.844098
合計面積				178.9220490
地積				178.92 m ²

求積法：直角座標法

世界測地系 *PatchJGD kumamoto2016 ver. 1.0/パラメータ不使用

使用基準点座標			
測点名	標識	X座標	Y座標
三79-3-2	久留米市基準点(真鍮)	29254.025	-50563.699
三79-3-5	久留米市基準点(真鍮)	29263.641	-50362.838

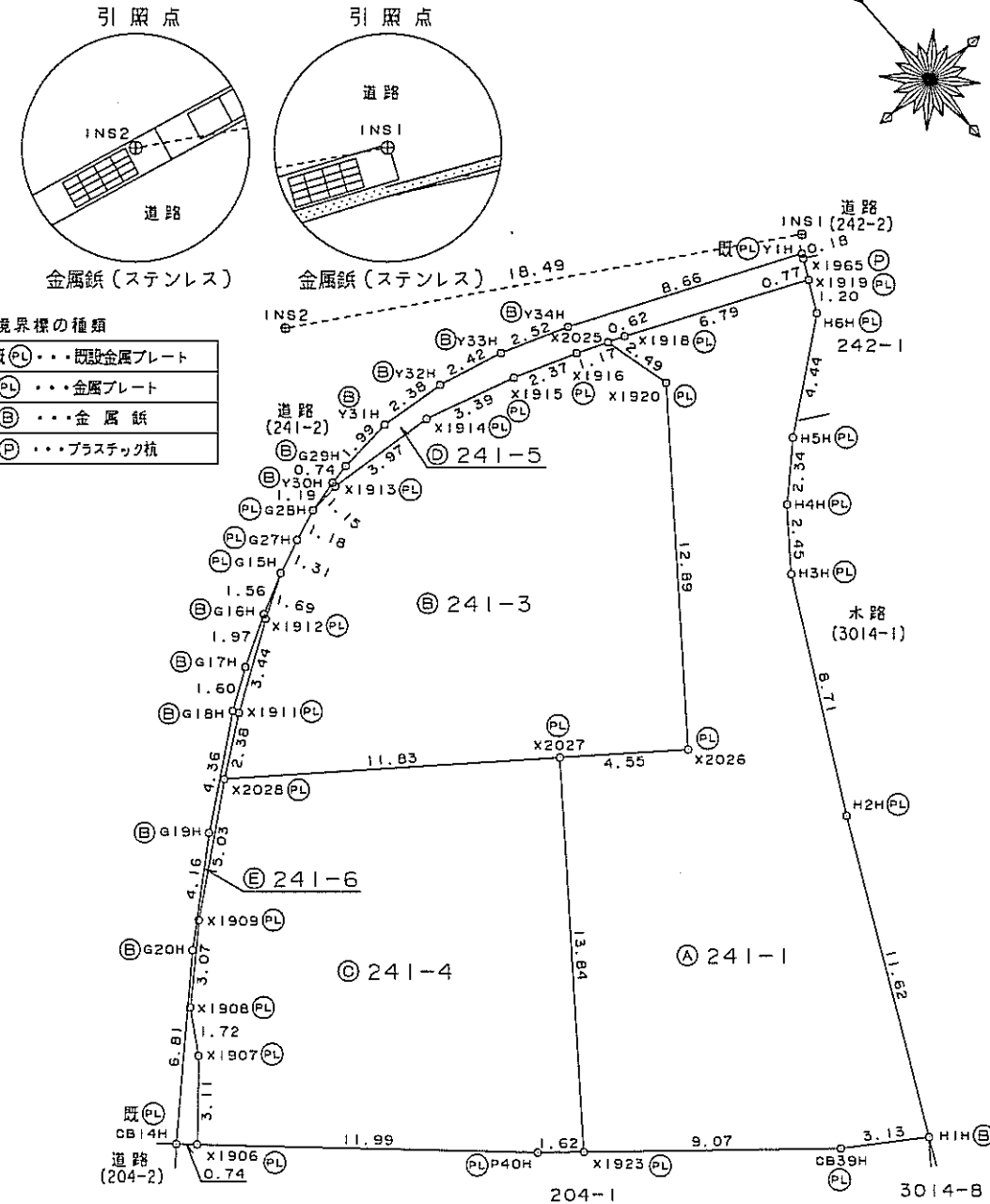
地番 241-1、241-3
ないし241-6

地積測量図

土地の所在 久留米市三漕町高三漕字庄分

引照点座標			
測点名	標識	X座標	Y座標
INS1	金属鉄(ステンレス)	29408.328	-50465.724
INS2	金属鉄(ステンレス)	29417.875	-50481.563

1/2



測量年月日 平成29年5月30日

報告書番号 1700032

作成者 土地家屋調査士	久留米市城南町2番地10 西村 俊明 (平成29年5月30日作成)	申請人 株式会社 西和不動産 代表取締役 赤司 昭雄	縮尺 1/250
----------------	---	----------------------------------	-------------

(福岡県土地家屋調査士会)

地番 241-1、241-3
ないし241-6

地積測量図

土地の所在 久留米市三漕町高三漕字庄分

2/2

世界測地系・平面直角座標系Ⅱ

地番	㊤ 241-6			
NO	X _n	Y _n	Y _{n+1} -Y _{n-1}	X _n (Y _{n+1} -Y _{n-1})
X1906	29398.410	-50502.766	-2.629	-77288.419890
CB14H	29398.912	-50503.311	4.365	128326.250880
G20H	29403.628	-50498.401	8.059	236963.838052
G19H	29406.343	-50495.252	6.600	194081.863800
G18H	29409.011	-50491.801	4.804	141280.888844
G17H	29409.874	-50490.448	3.062	90053.034188
G16H	29410.844	-50488.739	3.105	91320.670620
G15H	29411.532	-50487.343	-0.060	-1764.691920
X1912	29410.680	-50488.799	-4.342	-127701.172560
X1911	29408.812	-50491.685	-4.803	-141250.524036
X2028	29407.407	-50493.602	-5.855	-172180.367985
X1909	29404.274	-50497.540	-6.179	-181689.009046
X1908	29402.175	-50499.781	-3.142	-92381.633850
X1907	29400.712	-50500.682	-2.985	-87761.125320
合計				-9.601777
合計面積				4.8008885
地積				4.80 m ²

地番	㊤ 241-4			
NO	X _n	Y _n	Y _{n+1} -Y _{n-1}	X _n (Y _{n+1} -Y _{n-1})
X2028	29407.407	-50493.602	13.299	391089.105693
X2027	29400.176	-50484.241	0.894	26283.757344
X1923	29389.230	-50492.708	-9.701	-285104.920230
P40H	29390.285	-50493.942	-10.058	-295607.486530
X1906	29398.410	-50502.766	-6.740	-198145.283400
X1907	29400.712	-50500.682	2.985	87761.125320
X1908	29402.175	-50499.781	3.142	92381.633850
X1909	29404.274	-50497.540	6.179	181689.009046
合計				-346.941093
合計面積				173.4705465
地積				173.47 m ²

地番	㊤ 241-5			
NO	X _n	Y _n	Y _{n+1} -Y _{n-1}	X _n (Y _{n+1} -Y _{n-1})
X1919	29406.970	-50466.599	-6.537	-192233.362890
X1918	29409.773	-50472.783	-6.761	-198839.475253
X2025	29410.005	-50473.360	-1.665	-48967.658325
X1916	29410.443	-50474.448	-3.313	-97436.797659
X1915	29411.255	-50476.673	-5.480	-161173.677400
X1914	29412.207	-50479.928	-7.209	-212032.600263
X1913	29412.546	-50483.882	-5.101	-150033.397146
G28H	29412.442	-50485.029	0.014	411.774188
Y30H	29412.710	-50483.868	1.894	55707.672740
G29H	29412.843	-50483.135	2.713	79797.043059
Y31H	29413.021	-50481.155	4.351	127976.054371
Y32H	29412.781	-50478.784	4.718	138769.500758
Y33H	29412.201	-50476.437	4.712	138590.291112
Y34H	29411.343	-50474.072	10.273	302142.726639
Y1H	29407.816	-50466.164	7.826	230145.568016
X1965	29407.656	-50466.246	-0.435	-12792.330360
合計				-31.331587
合計面積				15.6657935
地積				15.66 m ²

求積法：直角座標法

地番	面積
㊤ 241-1	224.9425325 m ²
㊤ 241-3	178.9220490 m ²
㊤ 241-4	173.4705465 m ²
㊤ 241-5	15.6657935 m ²
㊤ 241-6	4.8008885 m ²
合計面積	597.8018100 m ²

作成者 土地家屋調査士 久留米市城南町2番地10 西村 俊明 (平成29年5月 日作成) 申請人 株式会社 西和不動産 代表取締役 赤司 昭雄 縮尺 1/250